

PRÍLOHA číslo 1

VÝKAZ DOSAVADNÍHO A NOVÉHO STAVU ÚDAJŮ KATASTRU NEMOVITOSTÍ

Dosavadní stav				Nový stav															
Označení parcely parc.číslem	Výměra parcely		Druh pozemku Způsob využití	Označení parcely parc.číslem	Výměra parcely		Druh pozemku Způsob využití	Typ stavby Způsob využití	Způsob určení výměr	Porovnání se stavem evidence právních vztahů									
	ha	m ²			ha	m ²				Díl přechází z pozemku označ. v katastru nemovitostí	dřívější poz. evidenci	Číslo listu vlastnictví	Výměra dílu		Označení dílu				
661/5	1	93	68	travní p.	661/5	1	84	73	travní p.		0								
661/8	75	13	ostat.plocha sport.a rekr.pl.	661/17	4	20	travní p.		0		661/5	10001	4	20					
				661/18	4	75	travní p.		2		661/5	10001	4	75					
				661/8	67	84	ostat.plocha sport.a rekr.pl.		0										
				661/19	7	29	ostat.plocha jiná plocha		0		661/8	179	7	29					
	2	68	81			2	68	81											

Výkaz údajů o bonitovaných půdně ekologických jednotkách (BPEJ) k parcelám nového stavu

Parcelní číslo podle		Kód BPEJ	Výměra		BPEJ na dílu parcely	Parcelní číslo podle		Kód BPEJ	Výměra		BPEJ na dílu parcely
katastru nemovitosti	zjednodušené evidence		ha	m ²		katastru nemovitosti	zjednodušené evidence		ha	m ²	
661/5		1 21 13		16		661/17		1 56 00	4	20	
		1 56 00	1	84	57	661/18		1 56 00	4	75	
			1	84	73						




SEZNAM SOUŘADNIC - JTSK

souřadnice pro zápis do KN

č.b.	Y	X	k.k. pozn.
209-1	802745.45	1006598.62	8 - vryp v ohrazení
209-2	802741.44	1006559.86	8 - vryp v ohrazení
372-400	802668.28	1006554.17	8 - dřev.kolík
384-23	802760.37	1006665.02	8 - želez.trn
405-929	802667.06	1006652.86	8 - dřev.kolík
1	802744.65	1006664.69	3 - ohrazení hřiště
2	802738.44	1006664.65	3 - ohrazení hřiště
3	802671.80	1006660.11	3 - ohrazení hřiště
4	802674.08	1006623.08	3 - ohrazení hřiště
5	802672.73	1006623.00	3 - ohrazení hřiště
6	802673.01	1006618.41	3 - ohrazení hřiště
7	802674.36	1006618.49	3 - ohrazení hřiště
8	802675.56	1006598.98	3 - ohrazení hřiště
9	802674.21	1006598.90	3 - ohrazení hřiště
10	802674.49	1006594.31	3 - ohrazení hřiště
11	802675.84	1006594.39	3 - ohrazení hřiště
12	802678.26	1006554.92	3 - ohrazení hřiště
13	802672.23	1006653.22	3 - vryp v ohrazení
14	802744.72	1006658.90	3 - vryp v ohrazení

k.k. = kód kvality

Zpřesnění geometrického a polohového určení pozemků podle § 50, odst.1, písm.a) katastrálního zákona navržené v tomto geometrickém plánu, lze v katastru nemovitostí provést jen na základě souhlasného prohlášení.

GEOMETRICKÝ PLÁN pro rozdělení pozemku a pro průběh vlastníky zpřesněné hranice pozemků	Geometrický plán ověřil úředně oprávněný zeměměřický inženýr	Stejnopis ověřil úředně oprávněný zeměměřický inženýr
	Vyhotovitel:  Geodetická kancelář Ing. CHUNDELA Milan Pražská, čp.2531 438 01 ŽATEC tel.: 777 335 629, mail: milan.chundela@seznam.cz	Jméno, příjmení: Ing. CHUNDELA Milan
Číslo položky seznamu úředně oprávněných zeměměřických inženýrů: 1317/1995		Číslo položky seznamu úředně oprávněných zeměměřických inženýrů: 1317/1995
	Dne: 13.12.2017 Číslo: 303/2017	Dne: 18.12.2017 Číslo: 408/2017
	Náležitosti a přesnosti odpovídá právním předpisům	Tento stejnopis odpovídá geometrickému plánu v elektronické podobě uloženému v dokumentaci katastrálního úřadu
	Katastrální úřad souhlasí s očíslováním parcel	Ověření stejnopisu geometrického plánu v listinné podobě
Číslo plánu: 440-065/2017	KÚ pro Ústecký kraj KP Žatec Ing. Alena Koudová PGP-734/2017 2017.12.18 11:15:01 CET	 
Okres: Louny		
Obec: Libočany		
Katastr.území: LIBOČANY		
Mapový list: Žatec 1-3/24		
Dosavadním vlastníkem byla poskytnuta možnost seznámit se v terénu s průběhem navrhovaných nových hranic, které byly označeny předepsaným způsobem ohrazení hřiště		

طالوكا دسا 1

